



記録検索

検索

地図検索

山行記録

日記

質問箱

ヤマノート

山の

記録ID: 6942911 全員に公開 ハイキング 東海

公共交通で、西広見尾根コース物見山から猿投山

2024年07月30日(火) [日帰り]





miya10

GPS

--:--

距離

17.3 km

登り

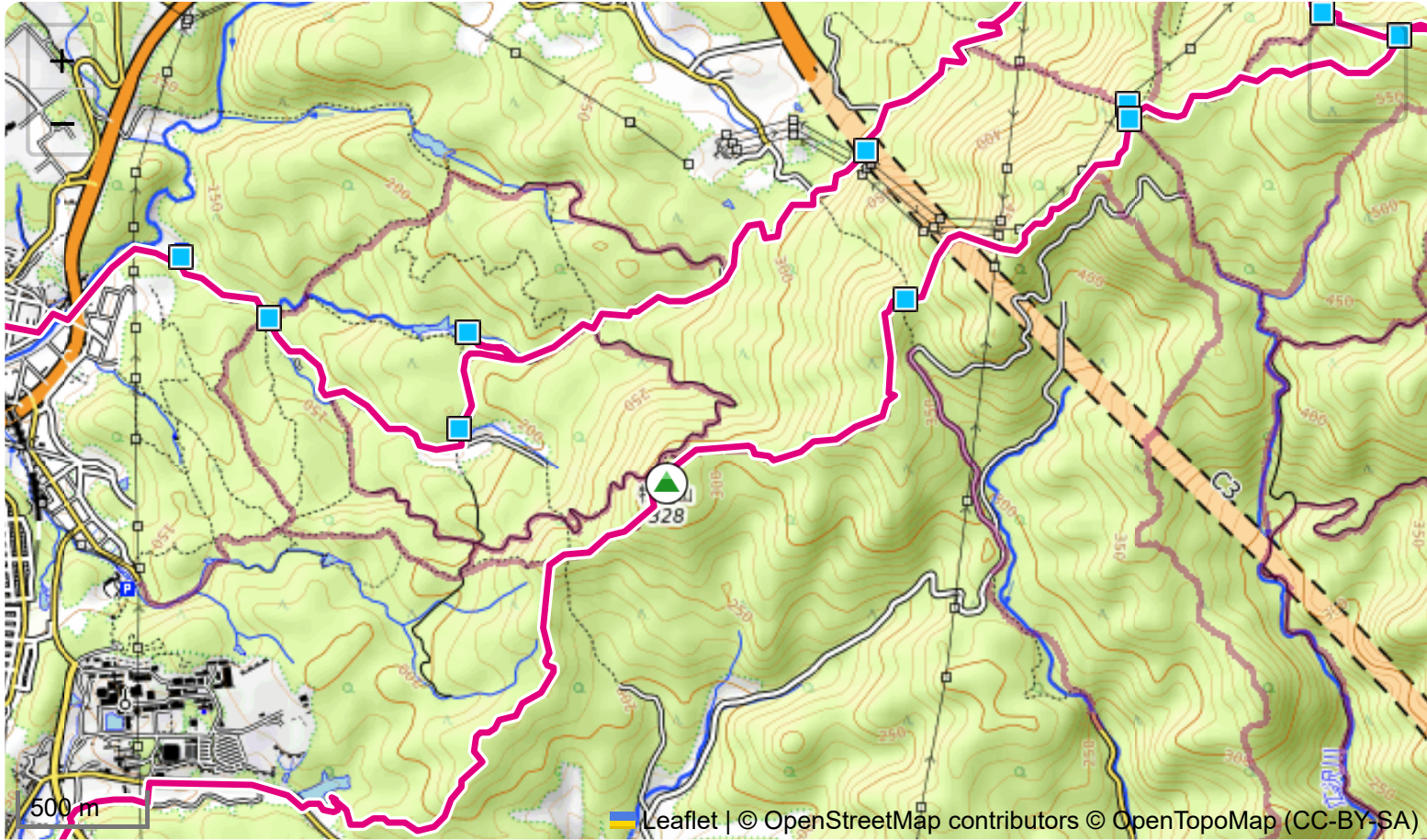
653 m

下り

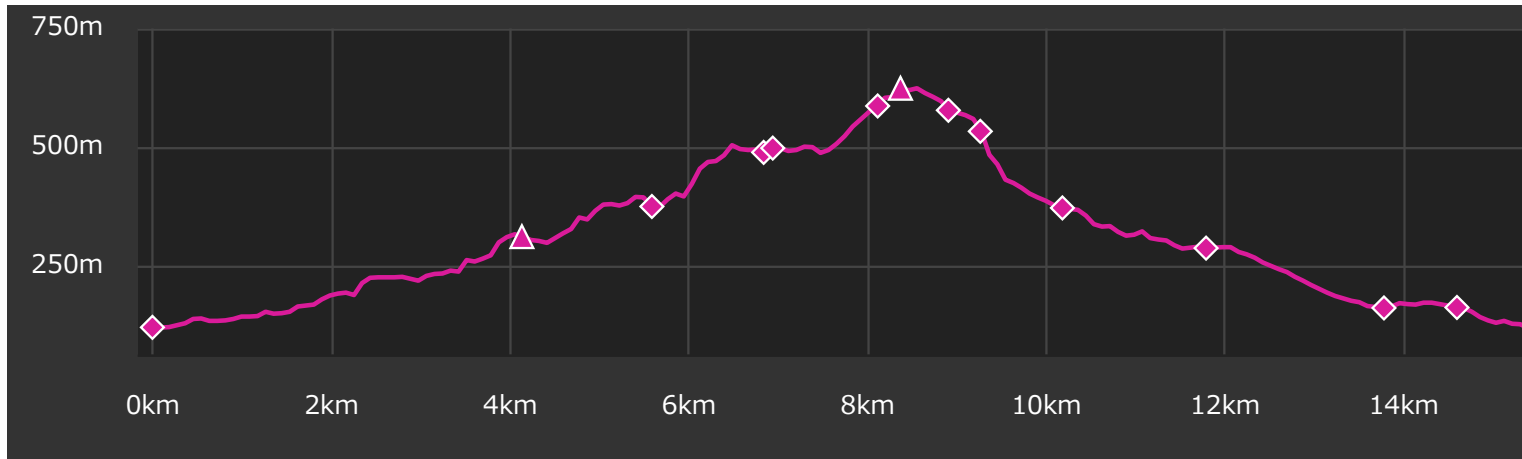
684 m

[🚗 アクセスを調べる](#)

[my出発地登録](#)



[標高グラフを拡大](#)



コースタイム

日帰り

山行 5:20

休憩 1:15

合計 6:35

8:15		八草駅 (リニモ)
	35分	
8:50	○	西広見三角点
8:50		
	25分	
9:15	○	物見山登山道合流
9:15		
	35分	
9:50	○	物見山
9:55		
	15分	
10:10	○	三条峠
10:10		
	40分	
10:50	○	赤猿峠
11:10		
	30分	
11:40	○	陽だまりの休憩所
11:40		
	10分	
11:50	○	猿投山
11:55		
	10分	
12:05	○	猿投山北歩道分岐
12:05		
	25分	
12:30	○	雲興寺ルート公衆トイレ
12:35		
	20分	
12:55	○	山路ゲートPスペース
12:55		
	20分	
13:15	○	海上砂防地
13:15		
	10分	
13:25	○	里山サテライト
13:50		
	20分	
14:10	○	四ツ沢
14:10		
	25分	
✓14:35	○	愛環山口駅

天候

晴れ

過去天気図 (気象庁) [2024年07月の天気図](#)

アクセス

利用交通機関: [電車](#)

- ・往路: リニモ藤が丘駅7:52発、八草駅8:10着
- ・帰路: 愛環山口駅14:53発、八草駅14:56着、リニモに乗換

[🚗 アクセスを調べる](#) [my出発地登録](#)

コース状況/
危険箇所等

- ・胸形神社から西広見三角点P206経由、物見山登山道合流間は夏草と笹の藪漕ぎ、その上クモノ巣でソロの場合はかなりシンドイです。
 - ・物見山登山道合流から物見山山頂間の道は道標完備で明瞭です。
 - ・物見山山頂から赤猿峠間の市界尾根は、最近ハイカーが多数利用されているので道は明瞭です。赤ペンキのマーカが要所にあり問題無し。ただし、枝道が多数あるのでGPSで要確認。
 - ・赤猿峠から陽だまりの休憩所間と北歩道分岐の急登はボラ活動の方による、丸太階段の登山道は良く整備されているので特に問題なし。
- ※特に危険仮称はありませんが、北歩道分岐の急登を下降する場合はスリップ転倒に要注意。





7/30 8:20

夏草の生い茂る薄い藪漕ぎ状態の農道W、右側は椀貸池からの放水路。昨年までは下草刈りの歩き易い道が僅か3か月でこの状態。



7/30 8:34

稲荷神社のお社の先には胸形神社本殿。椀貸池の改修工事は未だ継続中でした。




7/30 9:07

笹の藪漕ぎとクモノ巢に遭遇し、それに加えてこの暑さにややバテぎみ、西広見三角点でザックの記念撮影。これから先は少し歩き易い道です。




7/30 9:24

何時もの事ながら、枯れ木のケルンでザックの記念撮影。これから先の道は明瞭です。




7/30 9:39

物見山登山道に合流、鏡岩（仮称）でザックの記念撮影。



7/30 9:51

物見山山頂から瀬戸デジタルタワーと駅前超高層ビル群展望。ここで男性ソロにお会いして赤猿峠まで付かず離れずの同道W。



7/30 9:54

足下の里山サテライトを俯瞰、その先は山口の新興住宅地。



7/30 11:06

赤猿峠でクッキーと珈琲の細やかなランチタイム、手前の警告看板は「熊出没と豚コレラ」の注意喚起。



7/30 11:08

赤猿峠の気温は27℃、



7/30 11:24

尾根稜線から春日井三山



7/30 11:31

クリンソウ畑は花の時期



7/30 11:42

陽だまりの休憩所は暑い



7/30 11:51

猿投山山頂は熱中症警報にもかかわらず、多くのハイカーで盛況。



7/30 11:50

山頂の温度計は25℃、風があるのでWもランチタイムも快適。



7/30 11:49

定点観測白山方面、湿度の高い夏はやはり雲の中。



7/30 11:49

定点観測、三国山アンテナ基地方向の御嶽山は雲の中。




7/30 12:05

北歩道分岐のベンチから、名古屋駅前超高層ビル群とドーム球場を展望。



7/30 12:29

以前のテンバの河原にはボラ活動によるテーブルと椅子がありました。感謝して小休止。



7/30 12:53

一般車両進入禁止ゲート、山路林道も無人状態。



7/30 13:17

海上の森の夏のオアシス大正池、幾らか涼しく感じるかな？



7/30 13:38

里山サテライトに立ち寄り小休止のつもりが、ゴロンと横になれば・・・



7/30 13:31

奥の座敷から庭を眺めれば、昔の面影が懐かしい。



7/30 13:41

長閑な山里集落から物見山を展望。



7/30 14:05

山口川はやがて矢田川になり庄内川に成長。雨用折りたたみ傘で陽を避けて山口駅へ。お疲れ様！

撮影機器：



AQUOS sense5G SHG03 au
シャープ



感想

 miya10

連日の35℃以上、熱中症アラーム警報「不要不急の外出は止めましょう。クーラーの屋内ですごしましょう！」の注意喚起。

高齢者がそんな中、無理に山行（ウォーキング）する事はどうか？

それでも歩き慣れた猿投山なら、それ程でも無いとの軽率な判断で久しぶりに決行する事にしました。

ここに行くプランを立てる

お気に入りした人

0人

拍手した人

18拍手

訪問者数：66人

